

 Limite de la Communauté Urbaine du Grand Nancy

..... Limites communales


———— Réseau routier

+ + + + Voies ferrées

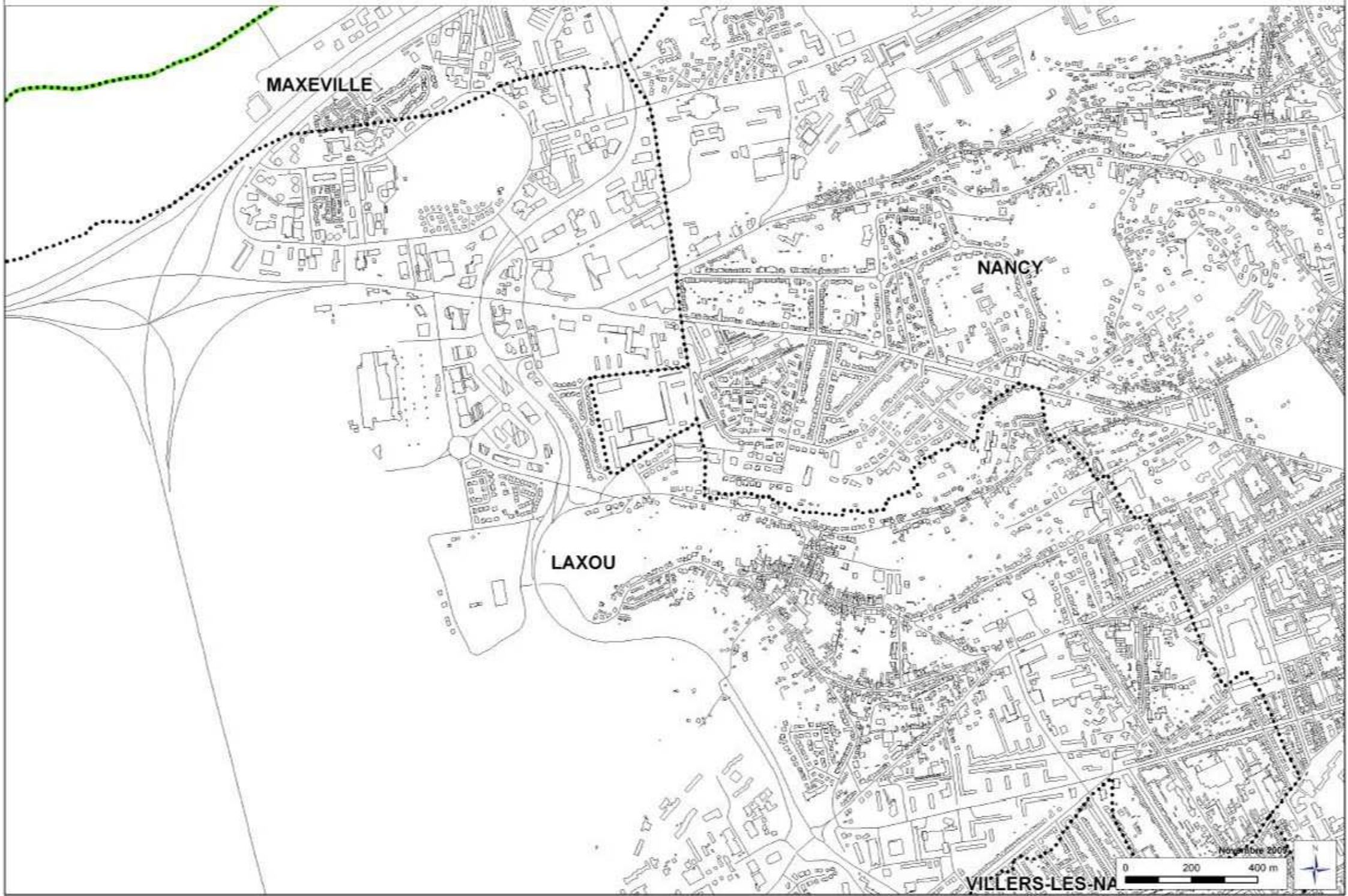
 Bâti

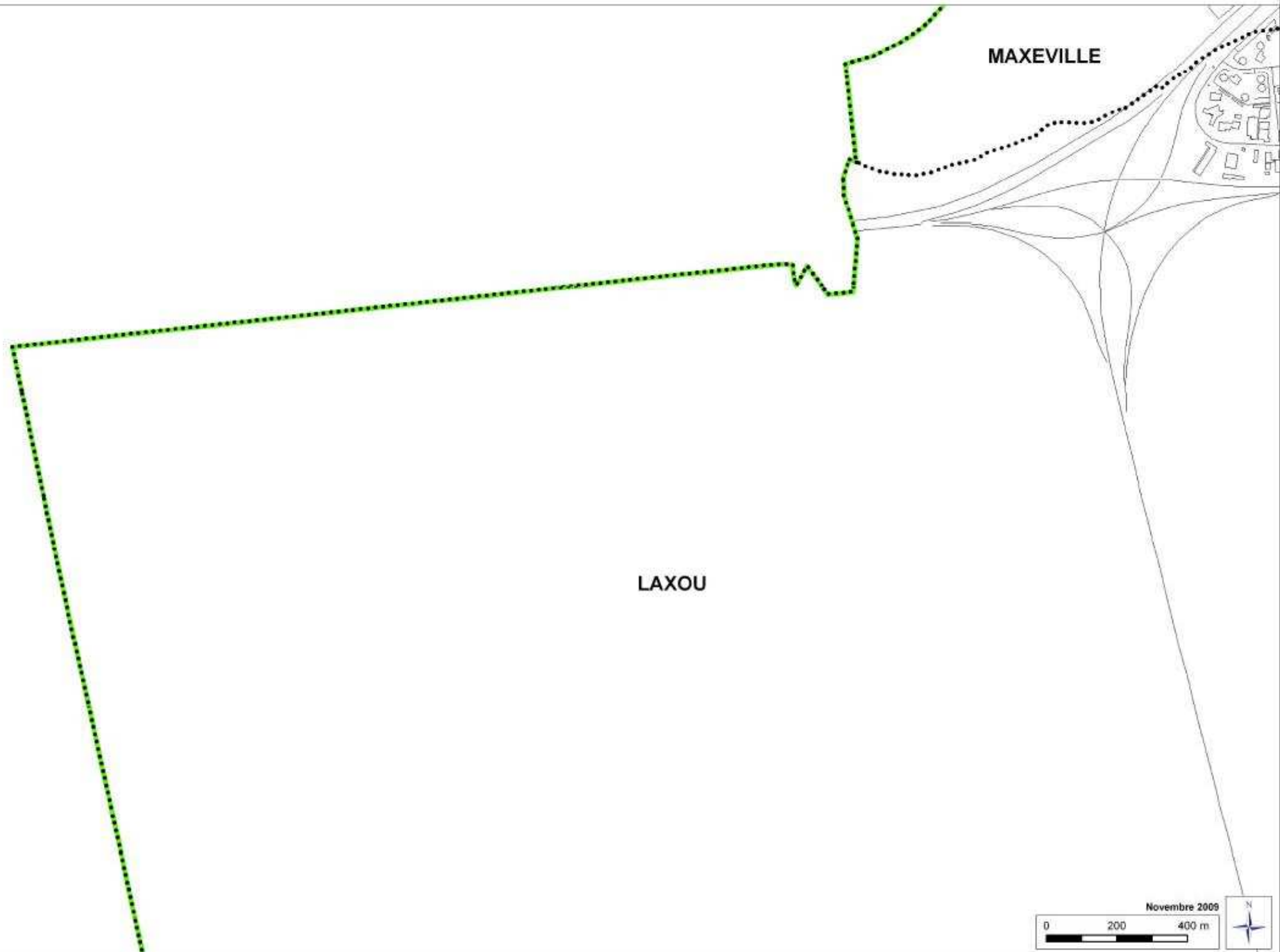
 Cours d'eau

### Dépassement des valeurs limites $L_{den}$ et $L_{night}$

 Zone susceptible de contenir des bâtiments dépassant la valeur limite

**CARTOGRAPHIE SONORE DE LA COMMUNE DE LAXOU - NORD-EST**  
**Zone de dépassement du seuil industriel valeur "Lden" > 71 dB(A) Horizon 2005 (actuel)**






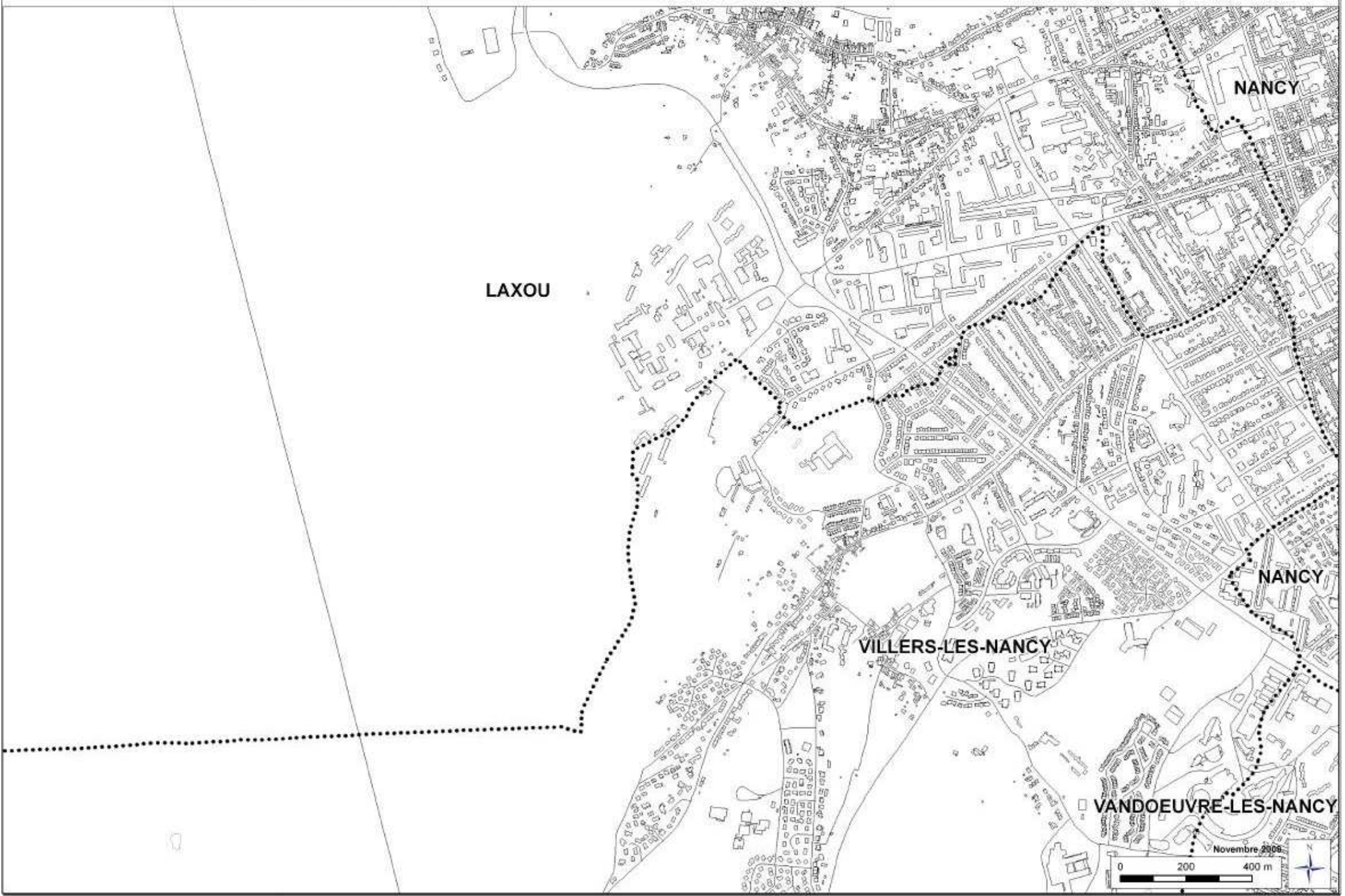
MAXEVILLE

LAXOU

Novembre 2009



**CARTOGRAPHIE SONORE DE LA COMMUNE DE LAXOU - SUD-EST**  
**Zone de dépassement du seuil industriel valeur "Lden" > 71 dB(A)**      **Horizon 2005 (actuel)**



LAXOU

VILLERS-LES-NANCY

